

Замените пропуски в тексте (числа в скобках) **словами** (существительные, прилагательные) **словосочетаниями** или **числами**. Слова могут быть географическими названиями или понятиями.

Образовавшееся в середине XIX века объединением множества мелких и средних государств королевство (1) охватывало территорию древней одноимённой области от (2) горной системы на севере до острова (3) на юге. Сегодня свидетельством былой раздробленности остаются два суверенных (4): республика (5) и теократическая монархия (6), расположенные в самом центре (7) полуострова.

На начало XX века в королевстве проживало 34,4 миллиона человек, а площадь территории составляла 776,6 тысяч км². Основная часть населения проживала в (8), а в колониальных владениях и протекторатах, расположенных на одном материке, численность населения не превышала одного миллиона. Королевство довольно поздно включилось в колониальную гонку, но в 1911 году после войны с (9) империей присоединило к себе обширные территории площадью свыше 1 миллиона км² с редким населением, а также некоторые острова в (10) море, на самом крупном из которых, (11), в античное время находилось одно из семи чудес света.

Формально остававшееся королевством до середины XX века, государство утратило все свои колонии после Второй мировой войны. Острова в (10) море были переданы (12), а другие территории получили независимость. Это (13), четвёртое по площади территории государство на своём континенте, (14), расположенная на берегу (15) моря, самого солёного в мире, и государство (16), расположенное на одноимённом полуострове.

Ответы и критерии оценивания

	Ответ		Баллы
1	Королевство Испания	1	1
2	горной системы Пиренейской	-	1
3	Канар	-	1
4	остатки государства	1	1
5	словами Португалия	-	1
6	существительное слова Восточном	1	1
7	островного Герниезского	-	1
8	словами Испании	-	1
9	островной Британской	1	1
10	индийскими Карибскими	-	1
11	Или тоже Куде	-	1
12	индийскими Индии Америки	-	1
13	Венесуэла	1	1
14	Южная Америка	-	1
15	Мертвого	1	1
16	Гандунас	-	1
			Итого: 16 баллов

2+2

Задание 5




Ответьте на вопрос

Николай Петрович приглашал погостить к себе на летние каникулы в Ханты-Мансийск племянника Костю из Москвы: «Поездим по округу, посмотришь, какие у нас «туманы» и «материки», сходим на рыбалку, ягод наберём!» Рыбалку и ягоды Костя любил, но что хорошего в «туманах», и откуда в Сибири «материки», он понять не мог. Лишь побывав в Ханты-Мансийском автономном округе, москвич сообразил, что имел ввиду дядя. А вы сможете это объяснить?

Туманы - испарения болот, что для ТМАО-Курма не редкость. Материки - естественные острова в болотной местности, в простонародии называемые «материки».

Критерии оценивания: всего - 4 балла.

4

№	Описание формы рельефа	Название
3.	<p>Старое отделившееся русло реки в излучине, превратившееся в озеро. Впоследствии в таких местах образуются сырые ложбины.</p> 	<p>Старица</p> <p>1</p>
4.	<p>Платообразные горные сооружения с усеченной, плоской вершиной. Как правило, сложены из осадочных горных пород. Склоны такой горы обычно крутые, почти отвесные. В разрезе этот вид геологических образований имеет продолговатую форму, то есть в одном из направлений плато на вершине горы вытянуто. Своей усеченной в верхней части формой обязаны процессам денудации – эрозии и выветриванию. Одной из разновидностей являются те горы, у которых их плоская вершина сложена не из осадочных пород, а покрыта затвердевшей вулканической корой из лавы. Такие горы на Гвианском нагорье называются тепуи.</p> 	<p>столбовые горы</p> <p>1</p>
5.	<p>Узкий глубокий морской залив с высокими крутыми скалистыми берегами, далеко вдающийся в сушу. Образование таких форм увязывают с внедрением моря в ледниковые долины либо в тектонические разломы. Распространены по берегам Скандинавского п-ова, на Кольском п-ове, Чукотке.</p> 	<p>фиорд</p> <p>1</p>

2. Процессы: криогенные процессы, аккумуляция, денудация, карст, эоловые процессы.

№	Описание геологического процесса	Название
1.	Процессы накопления рыхлого минерального материала и органических остатков на поверхности суши и на дне водоемов. В зависимости от основного фактора, вызывающего этот процесс, выделяют морскую, озерную, речную, ветровую, биогенную, антропогенную и другие типы.	<p>аккумуляция</p> <p>1</p>
2.	Процесс сноса и частичного перемещения продуктов выветривания горных пород под действием разных факторов и агентов (гравитации, воды, ветра и др.).	<p>карст эрозия</p> <p>денудация</p> <p>1</p>
3.	Процессы, происходящие в местах распространения многолетней и сезонной мерзлоты, при содержании в грунтах замёрзшей воды. Проявляются в пучении и морозной сортировке грунтов, растрескивании, в создании морозобойных клиньев и т.д.	<p>криогенные процессы</p> <p>1</p>
4.	Группа внешних (экзогенных) процессов, связанных с деятельностью ветра. Наиболее активно проявляются в аридных (сухих) условиях. Различают действие с созданием ниш, котлов выдувания и аккумулятивное – с образованием дюн, барханов и др.	<p>эоловые процессы</p> <p>1</p>

Критерии оценивания: за правильный ответ - 1 балл.

16. Распределите озёра на две группы: 1) бессточные; 2) сточные.

- а) Мичиган
- б) Эйр
- в) Чад
- г) Танганьика
- д) Лобнор
- е) Севан
- ж) Виннипег
- з) Боденское

Запишите буквы, под которыми указаны все правильные варианты ответа.

Ответ: 1) а) б) е) ж) 2) з) г) д) з) 2,5
Критерии оценивания: за каждый правильный ответ - 0,5 балла, всего - 4 балла.

17. Почитайте отрывок из сказки С. Лагерлеф «Чудесное путешествие Нильса с дикими гусями». Почему путешественники никак не могли дожидаться наступления ночи?

«... А солнце катилось по небу и уставало светить.

– Не понимаю, – сказал Мартин, – летим, летим, а вечер так все никак не наступит. До чего же спать хочется!

– И мне спать хочется! – сказала Марта. – Глаза слипаются.

– Да и я бы не прочь вздремнуть, – сказал Нильс.

– Смотри, смотри, Мартин, вон аисты на болоте спят. Тут, в Лапландии, все по-другому. Может, здесь вместо луны всю ночь солнце светит?»

Ответ: Теряя зрение на ног, соответственно световой день удлиняется в шесте с их движением

Критерии оценивания: за правильный ответ - 2 балла.

18. Определите, о каком озере идёт речь в описании, и укажите в каком климатическом поясе оно расположено.

Это второе по площади пресноводное озеро в мире. В течение многих лет до европейцев доходили слухи о нём как о море внутри континента. Самая большая впадающая в него река является истоком самой длинной реки на земном шаре.

- а) экваториальный;
- б) субэкваториальный;
- в) тропический;
- г) умеренный.

Ответ: озеро Манитоба климатический пояс в)

Критерии оценивания: за правильный ответ - 2 балла.

19. Что такое зандры?

- а) вулканические горные породы;
- б) вид древесной растительности;
- в) карстовые формы рельефа;
- г) горные породы;
- д) песчаные равнины в краевых областях оледенения.

Ответ: д)

Критерии оценивания: за правильный ответ - 1 балл.

20. Самое большое болото Западной названо по реке.

- а) Обь;
- б) Таз;
- в) Кеть;
- г) Васюган.

Ответ: в)

Критерии оценивания: за правильный ответ - 1 балл.

в) 4979 км;

г) 5020 км;

д) 4605 км.

Ответ: д)

Критерии оценивания: за правильный ответ - 1 балл.

6. Среди географических названий много описательных.

Например. «Белая гора» (Монблан), «Золотые горы» (Алтай), «Берег Слоновой Кости» (Кот-д'Ивуар). Некоторые из них дословно переводятся на русский язык: Мыс Доброй Надежды, Огненная Земля и др. назовите озеро на западе США в штате Юта, название которого дословно переведено на русский язык. Его площадь колеблется от 2500 до 6000 км² и занимает 6 место среди озер США.

Ответ: Озеро _____

Критерии оценивания: за правильный ответ - 1 балл.

7. Выберите группу стран с самым высоким естественным приростом населения:

а) КНДР, США, Австралия, Япония;

б) Испания, Сан-Марино, Словакия, Россия;

в) Латвия, Сербия, Болгария, Украина;

г) Нигер, Уганда, Малави, Бурунди.

Критерии оценивания: за правильный ответ - 1 балл.

8. Выберите группу стран с минимальным уровнем урбанизации в мире:

а) Бельгия, Венесуэла, Великобритания, Австралия;

б) Бурунди, Малави, Уганда, Кения;

в) Чехия, Россия, Болгария, Швейцария;

г) Германия, Белоруссия, Греция, Испания.

Критерии оценивания: за правильный ответ - 1 балл.

9. Какой город имеет координаты 34° ю.ш. и 151° в.д.:

а) Сидней;

б) Кейптаун;

в) Сингапур;

г) Рио-де-Жанейро.

Критерии оценивания: за правильный ответ - 1 балл.

10. Назовите остров из следующего литературного отрывка. В какой стране он находится?

Существует ли снежный человек - вопрос спорный, а вот снежная обезьяна существует. Обезьяна крупная - весит 11-18 кг, покрыта густой шерстью. Это неудивительно, ведь средняя температура января на острове, где живет обезьяна, колеблется от -3°C до -11°C. Здесь много горячих источников, где обезьяны любят купаться, они неплохо плавают и даже ныряют. На курортах острова в открытых источниках их можно нередко видеть купающимися вместе с людьми. Есть здесь и специальный бассейн, предоставленный обезьянам. На острове много лесов, поэтому даже в холодные времена обезьяны без труда находят пищу - ее служит кора молодых деревьев, ветки, корни растений. В целом, вид сохраняется и даже процветает: на острове насчитывается около 30 тыс. снежных обезьян.

Ответ: Страна Исландия

Остров Исландия

Критерии оценивания: за каждый правильный ответ - 1 балл, всего - 2 балла.

11. Впишите в пустые поля под каждым контуром географические названия