

СОГЛАСОВАНО  
Заместитель Главы города  
В.В. Криворот  
« 15 » \_\_\_\_\_ 2022г.



УТВЕРЖДАЮ  
Директор МБОУ гимназии №2  
И.В. Лемешева  
« \_\_\_\_\_ » \_\_\_\_\_ 2022г.



СОГЛАСОВАНО  
Начальник ОГИБДД УМВД России  
по г. Сургуту  
подполковник полиции  
О.П. Левин  
« \_\_\_\_\_ » \_\_\_\_\_ 2022г.



**ПАСПОРТ  
ДОРОЖНОЙ БЕЗОПАСНОСТИ  
образовательного учреждения, расположенного на территории автономного  
округа**

Муниципальное бюджетное общеобразовательное учреждение гимназия № 2

Сургут, 2022г.

## Общие сведения

Муниципальное бюджетное общеобразовательное учреждение гимназия № 2

Тип ОУ: гимназия

Юридический адрес ОУ: 628400, Тюменская область, ХМАО-Югра, Сургут, ул. Декабристов, д. 5/1.

Фактический адрес ОУ: 628416, Тюменская область, ХМАО-Югра, г. Сургут, ул. Декабристов, д. 5/1.

### *Руководители образовательного учреждения:*

Директор	Лемешева Ирина Викторовна	т. 8(3462) 52-26-80
Заместитель директора по учебной работе	Сердюк Ирина Валентиновна	т. 8(3462) 52-26-80
Заместитель директора по административно – хозяйственной работе	Юнусова Ирина Сергеевна	т. 8(3462) 52-26-80

### *Ответственные работники муниципального органа:*

Отдел эксплуатации и обеспечения безопасности департамента образования образования Администрации города, ведущий инженер	А.Г.Виницкий	т. 8(3462) 52-53-26
Отдел воспитания и дополнительного образования, начальник отдела	К.Р. Малашевская	т. 8(3462) 52-53-50

### *Ответственные от Госавтоинспекции:*

Начальник Госавтоинспекции УМВД России по г. Сургуту, подполковник полиции	О.П. Левин	т. 8(3462) - 76-10-24
--	------------	-----------------------

### *Ответственные работники ОУ за мероприятия по профилактике детского травматизма:*

Заместитель директора по ВВВР	Н.В. Зарывалова	т. 8(3462) 52-26-80
Педагог-организатор	М.И. Махевская	т. 8(3462) 52-26-80

Руководитель  
дорожно-эксплуатационной организации,  
осуществляющей содержание  
УДС – СГМУП «ДорРемТех»

С.В. Зенухин

т. 8(3462) 23-59-73

Руководитель  
дорожно-эксплуатационной организации,  
осуществляющей содержание  
ТСОДД – СГМУЭП «Горсвет»

С.Л. Кузнецов

т. 8(3462) 34-62-53

Количество (обучающихся, воспитанников) по состоянию на 01.09.2024г.: 978 человек.

Наличие уголка по БДД: уголок расположен в холле 2-го этажа, магнитно-маркерная доска «Азбука дорожного движения», расположена в холле 1 этажа (используется во время проведения классных часов, инструктажей).

Наличие класса по БДД: имеется.

Наличие автогородка (площадки) по БДД: отсутствует

Наличие автобуса в МБОУ гимназии № 2: отсутствует

Время занятий в образовательном учреждении:

**1-ая смена:**

понедельник, четверг - 8ч.00мин. - 12ч.55мин.

вторник, среда, пятница - 8ч.00мин. - 13ч.40мин.

**2-ая смена:**

понедельник, четверг - 8ч.00мин. - 18ч.50мин.

вторник, среда, пятница - 8ч.00мин. - 18ч.45мин.

**Телефоны оперативных служб:**

Единая Дежурно-Диспетчерская служба: 112, +7 (3462) 21-45-40.

Сургутская спасательная служба: 112.

УМВД по г. Сургуту: 102, телефон приёмной: (3462) 76-13-00, телефон дежурной части: (3462) 76-13-11.

ОП-1 УМВД по г. Сургуту: +7 (3462) 76-18-16.

РЭО ГИБДД УМВД России по г. Сургуту: 76-11-22

## Содержание

### **I. План – схемы МБОУ гимназии № 2.**

1. План – схема района расположения МБОУ гимназии № 2, пути движения транспортных средств и учащихся.

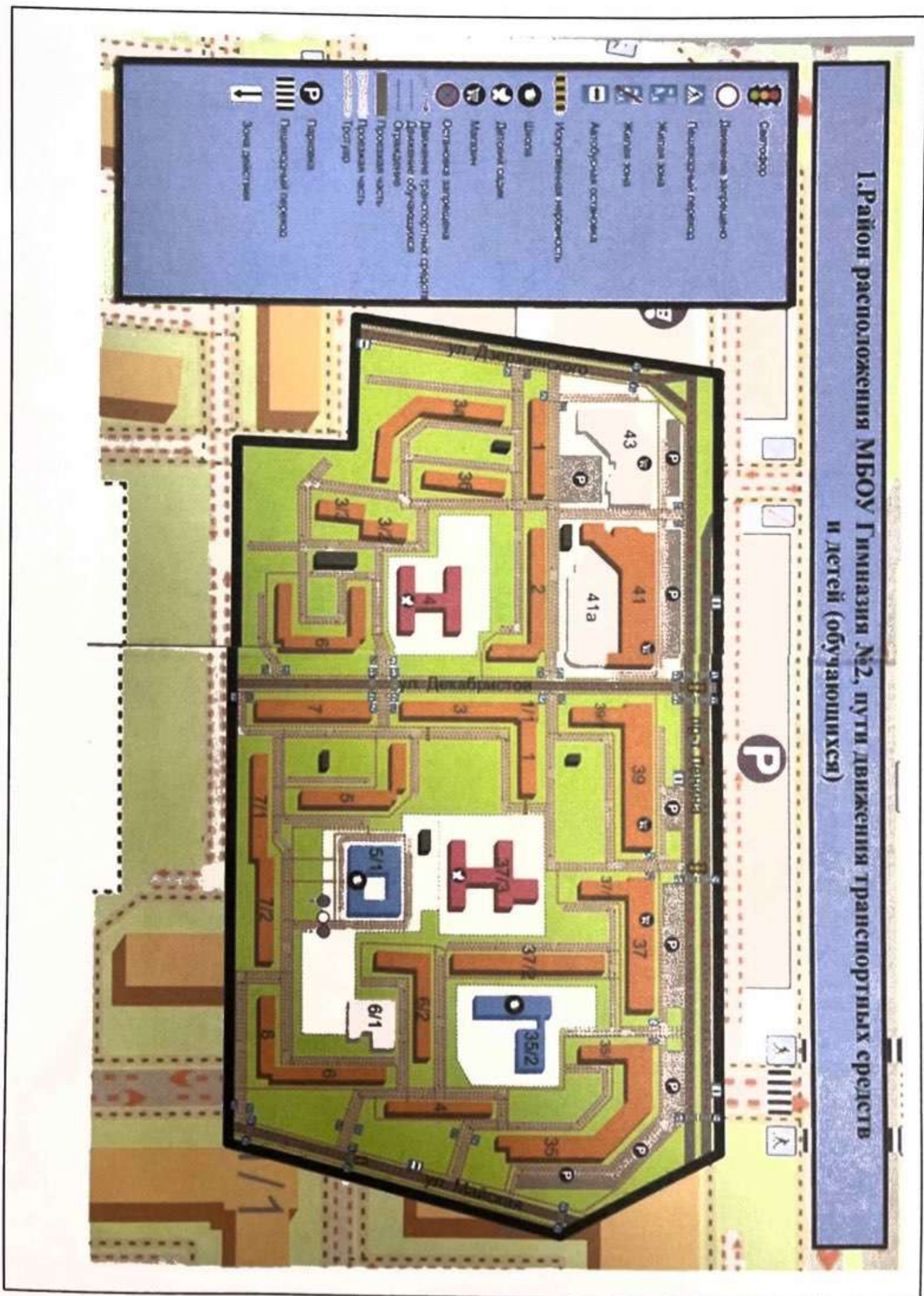
2. План – схема организации дорожного движения в непосредственной близости от МБОУ гимназии № 2 с размещением соответствующих технических средств организации дорожного движения, маршрутов движения учащихся и расположения парковочных мест.

3. План – схема маршрута движения организованных групп учащихся от МБОУ гимназии № 2 к местам остановки маршрутных транспортных средств.

4. План – схема пути движения транспортных средств по территории МБОУ гимназии № 2 к местам разгрузки/погрузки и рекомендуемые безопасные пути передвижения учащихся.

**II. Информация об обеспечении безопасности перевозок детей (обучающихся, воспитанников) специальным транспортным средством (автобусом).**

1. План – схема района расположения МБОУ гимназии № 2, пути движения транспортных средств и учащихся.



**Пояснительная записка к плану-схеме района расположения МБОУ гимназии № 2, пути движения транспортных средств и учащихся.**

1. Район расположения МБОУ гимназии № 2 определяется группой жилых домов, зданий и улично-дорожной сетью с учетом остановок общественного транспорта, центром которого является непосредственно МБОУ гимназия №2. 2. Территория, указанная на схеме, включает:

- МБОУ гимназию № 2;
- жилые дома, в которых проживает большая часть учащихся данного образовательного учреждения;
- автомобильные дороги и тротуары;
- остановки маршрутных транспортных средств, на которые прибывают учащиеся, проживающие в других районах города.

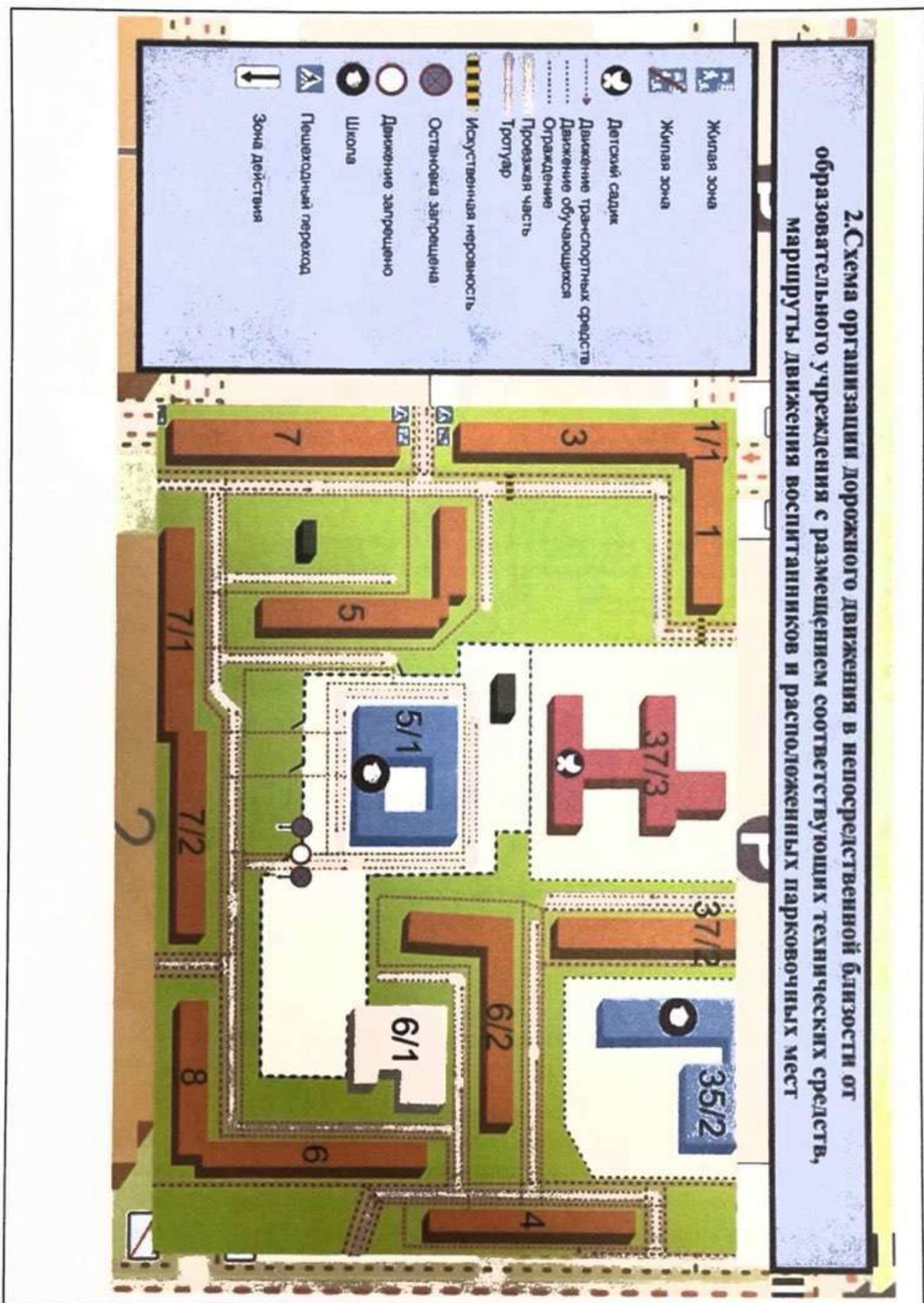
3. На схеме обозначено:

- расположение жилых домов, зданий и сооружений;
- сеть автомобильных дорог;
- пути движения транспортных средств;
- пути движения учащихся МБОУ гимназии № 2 от остановок маршрутных транспортных средств и обратно;
- уличные наземные (регулируемые и нерегулируемые) пешеходные переходы;
- название улиц и нумерация домов.

**Схема необходима:**

- для общего представления о районе расположения МБОУ гимназии № 2;
- для изучения безопасности движения учащихся и персонала МБОУ гимназии № 2, путей движения учащихся от дома (от отдаленных остановок маршрутных транспортных средств) к МБОУ гимназии № 2 и обратно;
- При изучении маршрутов движения учащихся и персонала образовательного учреждения, необходимо уделять особое внимание на указанные в плане-схеме места расположения тротуаров, а также пешеходных переходов, так как эта часть маршрута является наиболее опасной.

2. План – схема организации дорожного движения в непосредственной близости от МБОУ гимназии № 2 с размещением соответствующих технических средств организации дорожного движения, маршрутов движения учащихся и расположения парковочных мест.



**Пояснительная записка к плану – схеме организации дорожного движения в непосредственной близости от МБОУ гимназии № 2 с размещением соответствующих технических средств организации дорожного движения, маршрутов движения учащихся и расположения парковочных мест.**

1. Схема организации дорожного движения ограничена автомобильными дорогами, находящимися в непосредственной близости от МБОУ гимназии № 2.

2. На схеме обозначены:

- здание МБОУ гимназии №2 с указанием территории, принадлежащей непосредственно образовательному учреждению;
- автомобильные дороги и тротуары;
- направление движения транспортных средств по проезжей части;
- направление безопасного маршрута движения учащихся.

3. Наличие парковочных мест около МБОУ гимназии № 2 и безопасные маршруты движения учащихся к образовательному учреждению и обратно.

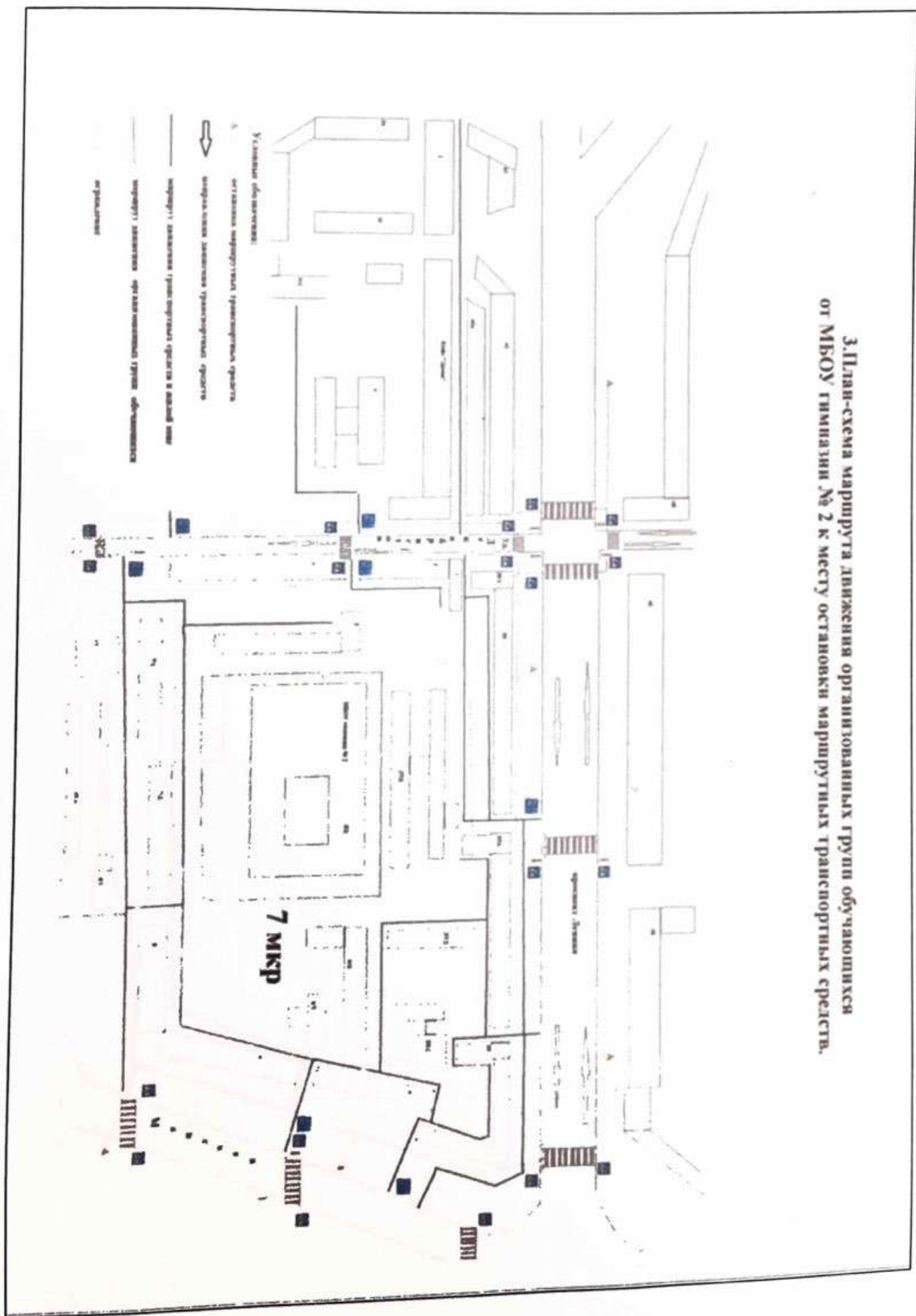
Анализируя план-схему, необходимо обратить особое внимание на соблюдение мер предосторожности связанных с ограниченным обзором из-за стоящих автомобилей при движении вблизи парковочных мест.

Использование данной схемы обязательно для проведения инструктажа с учащимися и персоналом с целью обеспечения безопасности при движении в непосредственной близости с территорией образовательного учреждения.



### 3. План – схема маршрута движения организованных групп учащихся от МБОУ гимназии № 2 к местам остановки маршрутных транспортных средств.

3. План-схема маршрута движения организованных групп обучающихся от МБОУ гимназии № 2 к месту остановки маршрутных транспортных средств.



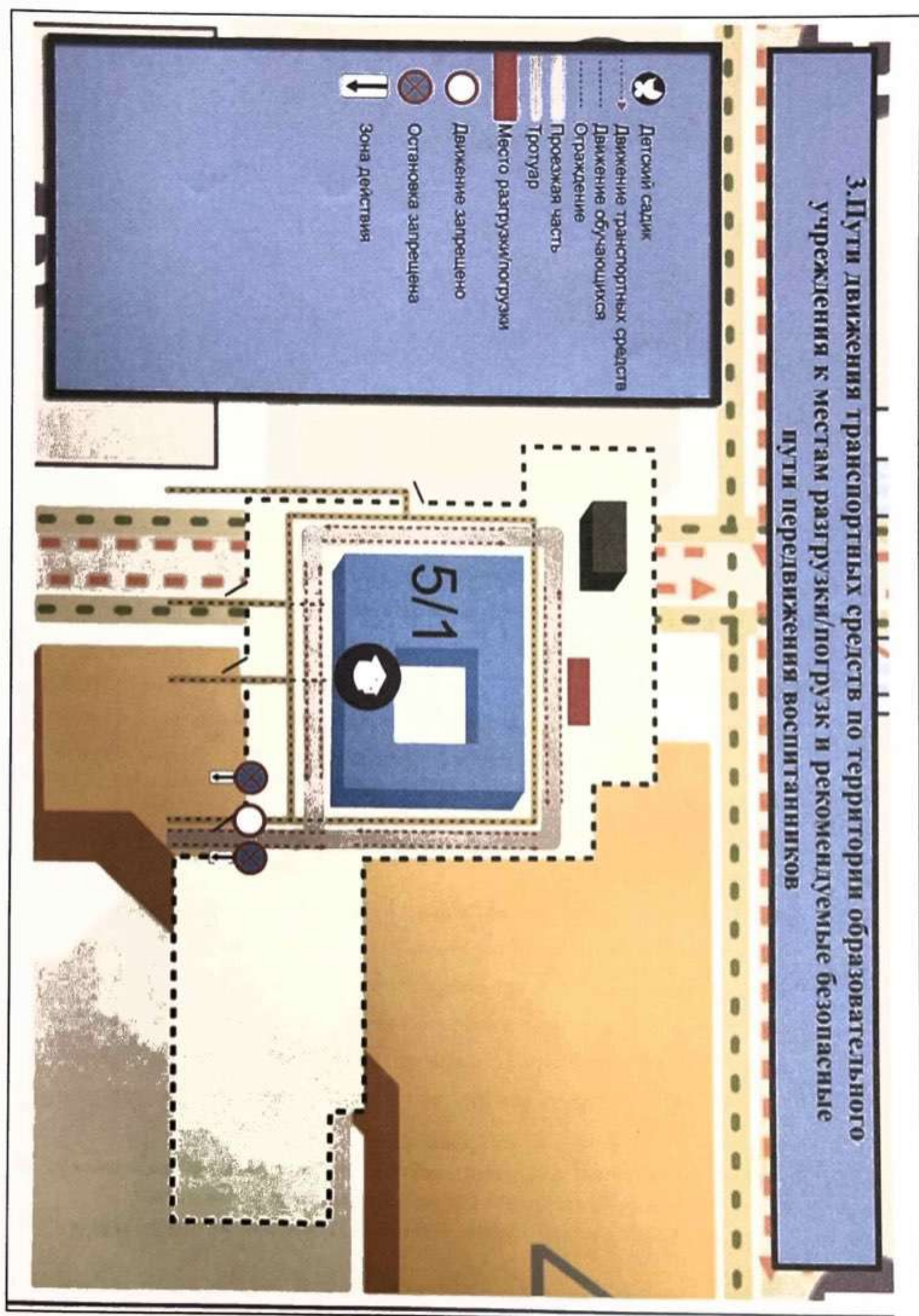
**Пояснительная записка к плану – схеме маршрута движения организованных групп учащихся от МБОУ гимназии № 2 к местам остановки маршрутных транспортных средств.**

На схеме района расположения МБОУ гимназии №2, указаны безопасные маршруты движения организованных групп учащихся от образовательного учреждения к месту остановки маршрутных транспортных средств и обратно.

Схема обязательна для использования преподавательским составом при инструктаже учащихся, являющихся участниками организованных групп и обязательна к использованию во время движения организованных групп учащихся от МБОУ гимназии № 2 к месту остановки маршрутных транспортных средств и возвращения их обратно.

При инструктаже организованных групп особое внимание обратить на соблюдение правил передвижения с использованием атрибутов (флажки, фонари), обозначающих передвижение пеших колон и обязательное выполнение команд руководителя группы для учащихся.

4. План – схема пути движения транспортных средств по территории МБОУ гимназии № 2 к местам разгрузки/погрузки и рекомендуемые безопасные пути передвижения учащихся.



**Пояснительная записка к плану – схеме пути движения транспортных средств по территории МБОУ гимназии № 2 к местам разгрузки/погрузки и рекомендуемые безопасные пути передвижения учащихся.**

На схеме указана примерная траектория движения транспортных средств на территории МБОУ гимназии №2, прибывающих для подвоза продуктов в столовую, для вывоза твердо-бытовых отходов, для выезда и въезда в гараж автомобиля образовательного учреждения, в том числе места погрузки/разгрузки, а также во время прибытия автотранспорта с иными целями на территорию гимназии и безопасный маршрут движения учащихся во время их прибытия. Схема предназначена для инструктажа учащихся и персонала МБОУ гимназии № 2.

При инструктаже учащихся, преподавательскому составу особое внимание обратить на необходимость воздержаться от пересечения пути движения автотранспорта во время его передвижения по территории, особенно при передвижении учащихся на спортивную площадку. Движение учащихся осуществлять строго по маршруту указанному по схеме. А при движении учащихся на спортивную площадку осуществлять при отсутствии автотранспорта на территории образовательного учреждения.

**II. Информация об обеспечении безопасности перевозок детей (обучающихся, воспитанников) специальным транспортным средством (автобусом).**

Автобус отсутствует.

- 1. Сведения об организациях, осуществляющих перевозку детей (обучающихся, воспитанников) специальным транспортным средством (автобусом)**

Перевозка детей специальным транспортным средством (автобусом) не предусмотрена.

- 2. Маршрут движения автобуса до образовательного учреждения.**

Маршрут движения автобуса отсутствует.

- 3. Безопасное расположение остановки автобуса у образовательного учреждения.**

Автобус отсутствует. Место стоянки специального транспортного средства не предусмотрено.